 Agencia Nacional de Minería	GENERACIÓN DE TÍTULOS MINEROS				CÓDIGO: MIS3-P-008-F-003
	FORMATO				VERSIÓN: 2
	INFORME SOCIAL				FECHA VIGENCIA: 03/sept./2024

Fecha:	27	10	25	Lugar	Santander de Quilichao, Cauca
Objetivo general:	Garantizar el derecho a la participación real, inclusiva y efectiva de la comunidad, organizaciones sociales y entidades públicas y privadas en los procesos de titulación minera; así como la aplicación de los principios de coordinación, concurrencia y subsidiariedad en el proceso de titulación minera con el fin de armonizar la legislación ambiental, las políticas y normas municipales y/o departamentales con el desarrollo de los proyectos mineros.				
Alcance de las acciones y del informe:	<p>Este informe presenta el trabajo de relacionamiento realizado en el marco de la implementación del procedimiento de Audiencias Públicas Mineras para el Otorgamiento de Títulos Mineros en los diferentes lugares del país en el que se encuentran propuestas viabilizadas para el posible otorgamiento de títulos mineros.</p> <p>A su vez, brinda elementos de acciones con el fin de aportar la realización de la actividad minera en los territorios reconociendo las inquietudes, percepciones y expectativas de las comunidades con relación a la actividad minera y que se pueda hacer una minería para la vida al servicio de las comunidades y el país.</p> <p>Este informe social es de carácter público, en el mismo podrán encontrar material fotográfico y audiovisual de los procesos realizados en territorio, todo el material audiovisual cuenta con el permiso de los diferentes actores.</p>				
Nombres y apellidos de quien realiza	Luisa Fernanda Flórez Solano Alejandra Poveda Paula Martín Sebastián Fagua			Rol contratista:	Profesional social Profesional jurídica Social junior Social étnico
Nombres y apellidos de quien revisa	Diana Chavarro Rodríguez Lila Castro Calderón			Rol contratista:	Profesional social Profesional social Líder jurídica

1. Introducción

La Agencia Nacional de Minería (ANM), es la entidad del Estado que tiene por objeto principal administrar integralmente los recursos minerales, promover el aprovechamiento óptimo y sostenible de los recursos mineros de conformidad con las normas pertinentes y en coordinación con las autoridades ambientales en los temas que lo requieran, lo mismo que hacer seguimiento a los títulos de propiedad privada del

 Agencia Nacional de Minería	GENERACIÓN DE TÍTULOS MINEROS	CÓDIGO: MIS3-P-008-F-003
	FORMATO	VERSIÓN: 2
	INFORME SOCIAL	FECHA VIGENCIA: 03/sept./2024

subsuelo cuando le sea delegada esta función por el Ministerio de Minas y Energía de conformidad con la ley¹.

La ANM se compone en su organización, conforme al Decreto 4134 de 2011, por Presidencia, la Oficina Asesora Jurídica, la Oficina de Control Interno, la Oficina de Tecnología e Información y cuatro vicepresidencias: Vicepresidencia Administrativa y Financiera, Vicepresidencia de Contratación y Titulación, Vicepresidencia de Seguimiento, Control y Seguridad Minera y Vicepresidencia de Promoción y Fomento. Estas a su vez se dividen en grupos de trabajo según lo establecen las Resoluciones 206 de 2013, 790 de 2019 y 223 de 2021.


La Vicepresidencia de Contratación y Titulación Minera – VCT se encarga de implementar el procedimiento de Audiencia Pública Minera para el Otorgamiento de Títulos Mineros, con el objetivo de garantizar el derecho a la participación real, inclusiva y efectiva de la comunidad, organizaciones sociales y entidades públicas y privadas en los procesos de titulación minera; así como la aplicación de los principios de coordinación, concurrencia y subsidiariedad en el proceso de titulación minera con el fin de armonizar la legislación ambiental, las políticas y normas municipales y/o departamentales con el desarrollo de los proyectos mineros.

En el marco de implementación del [procedimiento de Audiencias Públicas Mineras](#), en el municipio de Santander de Quilichao, Cauca, se ha elaborado el presente documento con el fin de dar a conocer el proceso de relacionamiento con diferentes actores del municipio, sus posturas, inquietudes y expectativas con relación a la actividad minera en sus territorios, y el posible otorgamiento de una (1) propuesta de contrato de concesión (PCC) minera, para arcillas. A la vez, presenta una lectura de contexto del municipio, un estado de la actividad minera del territorio, informe narrativo de la implementación del procedimiento en el municipio, un ejercicio de caracterización de actores claves relacionados con la actividad minera y, finalmente, un concepto técnico social por parte de los profesionales encargados de implementar el proceso en este municipio.

Este procedimiento le apuesta a la visión del Gobierno con relación al respeto y cuidado de los recursos naturales no renovables (RNNR), que se basa en la soberanía nacional respecto de ellos y en su importancia estratégica para la reindustrialización de la economía, la transición energética, la soberanía alimentaria y la construcción de infraestructura pública.

La implementación del procedimiento de Audiencias Públicas Mineras para el otorgamiento de títulos mineros busca que la minería se lleve a cabo en los territorios al servicio de las comunidades y sus intereses, ya que sus voces son su eje fundamental. La minería con propósito y la minería con propósito

¹ La ANM hace parte del sector minero del país que está conformado por: Ministerio de Minas y Energía como cabeza del sector. La Unidad de Planeación Minero-Energética - UPME. El Instituto de Planificación y Promoción de Soluciones – IPSE. El Servicio Geológico Colombiano - SGC. La Comisión de Regulación de Energía y Gas – CREG y la Agencia Nacional de Hidrocarburos – ANH.

 Agencia Nacional de Minería	GENERACIÓN DE TÍTULOS MINEROS	CÓDIGO: MIS3-P-008-F-003
	FORMATO	VERSIÓN: 2
	INFORME SOCIAL	FECHA VIGENCIA: 03/sept./2024

también incluye respetar el ordenamiento del territorio alrededor del agua, garantizar la justicia social y la vida integral de las personas, el derecho a la alimentación y la búsqueda de transformaciones productivas que ayuden al país a su internacionalización y el respeto por el medio ambiente. Esta visión de la minería busca que la realización de esta actividad garantice la protección del medio ambiente, la participación de las comunidades, la generación de empleos, la construcción de encadenamientos productivos y la transferencia de conocimiento y tecnología. De esta manera, la minería se pone al servicio del país.

Desde estas consideraciones, en este informe se presentan los resultados del proceso de relacionamiento con autoridades territoriales, comunidad, proponentes, líderes, lideresas y organizaciones sociales, desarrollado en el marco de la implementación del procedimiento de Audiencias Públicas Mineras en el municipio de **Santander de Quilichao, Cauca**. A continuación, se presentan algunos aspectos para tener en cuenta:

- El equipo encargado del proceso de relacionamiento diseñó e implementó diversas acciones y metodologías basadas en enfoques diferenciales y territoriales del municipio. Entre estas acciones se destacan visitas de campo, diálogos sociales, metodologías participativas, diálogos con autoridades locales, diálogos mixtos entre proponentes y comunidades; así como reuniones virtuales y presenciales con autoridades del territorio, proponentes y sesiones pedagógicas. Estas actividades buscaron facilitar la comprensión del proceso de otorgamiento de títulos mineros, divulgar las propuestas viabilizadas en el municipio y explicar las diferentes figuras jurídicas relacionadas con la contratación y el ciclo minero. La información recopilada se registró en bases de datos, el informe escrito y en formato audiovisual realizado por el equipo, gestionado según las políticas de datos establecidas en la Ley 1581 de 2012.
- El proceso de relacionamiento con autoridades territoriales, comunidad, proponentes, líderes, lideresas y organizaciones sociales, desarrollado en el marco de la implementación del procedimiento de Audiencias Públicas Mineras en el municipio de **Santander de Quilichao, Cauca**; se desarrolló en cuatro momentos:
 1. Fase de aproximación al territorio
 2. Fase de coordinación y concurrencia, diálogo y participación ciudadana
 3. Fase de pedagogía y diálogo social
 4. Fase de Audiencias Públicas Mineras (en adelante APM).

La implementación de las fases mencionadas será descrita en el numeral cuatro (4) del presente informe social denominado: **Informe narrativo de la implementación del procedimiento en el territorio**.

 Agencia Nacional de Minería	GENERACIÓN DE TÍTULOS MINEROS	CÓDIGO: MIS3-P-008-F-003
	FORMATO	VERSIÓN: 2
	INFORME SOCIAL	FECHA VIGENCIA: 03/sept./2024

2. Lectura de contexto

Según información disponible, Santander de Quilichao es un municipio colombiano ubicado en el norte del departamento del Cauca, a 97 km de Popayán y 45 km de Cali. Limita al norte con los municipios de Villa Rica y Jamundí, al occidente con Buenos Aires, al sur con Caldono y al oriente con Caloto y Jambaló.


Existen varias hipótesis sobre el origen del nombre "Quilichao". Una de ellas sostiene que proviene del idioma pijao y significa "Tierra de Oro", ya que "ao" significa "oro" y "quilich" significa "tierra". Esta interpretación se apoya en otra palabra de origen indígena, "chicao", que significa "Pájaro de Oro", donde "ao" corresponde a "oro" y "chic" a "pájaro".

Otra hipótesis sugiere que "Quilichao" deriva del nasa yuwe (paez), como resultado de la combinación de las raíces *tyicli* ("tigre") y *ciao* o *ksha'w kfaʔw* ("sueño"), lo que se traduce como "sueño de tigre". Con el tiempo, estas raíces habrían evolucionado hasta formar el vocablo actual. Según la tradición oral, los indígenas nasas o paezes llamaban este lugar "Sueño de Tigre" porque allí los *the wala* (médicos tradicionales) realizaban rituales en los que soñaban con este animal. En nasa yuwe, *cleech* (kle:tʃ) significa "llamarada" y *ya* significa "echar" o "verter".

Por otro lado, Santander de Quilichao es conocido como "tierra de oro" debido a las explotaciones auríferas que se realizaban a lo largo de varios de sus ríos, entre ellos el Quinamayo, donde se utilizaba mano de obra esclavizada. Según otra interpretación, el nombre "Quilichao" evoca esta riqueza natural, y según tradiciones del siglo XII, proviene de la denominación indígena que en dialecto aborígen significa "Tierra de Oro". Finalmente, una última hipótesis (Angola, 2006) plantea que el término provendría de la evolución del vocablo indígena *kilishara*, cuyo significado sería "casa de paso".

Para el año 2024 entró en vigencia el nuevo Plan de Desarrollo Municipal de Santander de Quilichao denominado "QUILICHAO SOMOS TODOS" en cabeza del alcalde Luis Eduardo Grijalba Muñoz para el período 2024-2027 y liderado por su actual administración municipal. Este plan cuenta con desafíos en temas de seguridad, paz, emprendimiento, desarrollo sostenible y apunta a bajar el índice de pobreza multidimensional. Para lograr lo anterior, el Plan de Desarrollo Municipal les apuesta a los siguientes seis (6) pilares, dentro de los cuales la actividad minera cuenta con un rol fundamental:

1. Ordenamiento territorial y un gobierno abierto
2. La paz y la seguridad
3. El desarrollo social y humano
4. La inclusión económica
5. La armonía con el medio ambiente
6. La construcción de infraestructura con sentido social.

 Agencia Nacional de Minería	GENERACIÓN DE TÍTULOS MINEROS	CÓDIGO: MIS3-P-008-F-003
	FORMATO	VERSIÓN: 2
	INFORME SOCIAL	FECHA VIGENCIA: 03/sept./2024

Vale la pena destacar que según información del Plan, se contempla la continuidad de algunas iniciativas de administraciones municipales anteriores, pero en general se redireccionará el qué hacer de la administración municipal para lograr las transformaciones que se pretenden, a través de los 6 pilares mencionados.

Minería

Con relación a la actividad minera en el municipio, el Plan de Desarrollo Municipal menciona que desde las metas planteadas por el Sistema de Gestión Ambiental Municipal SIGAM desde 2019, se han identificado en particular como fuente de presiones y conflictos ambientales a las actividades productivas vinculadas a la minería y al proceso de urbanización con una planificación deficiente. En cuanto a la primera determinante, la variable clave a sopesar es el predominio de la minería de subsistencia en el municipio, lo que se convirtió en un punto clave a tener en cuenta por parte del equipo implementador del procedimiento de Audiencias Públicas Mineras y que requerirá de la articulación con el Grupo de Regalías y Prestaciones Sociales.

Economía

Según el Plan de Desarrollo Municipal y de acuerdo con los datos del DANE, las actividades productivas en Santander de Quilichao generaron un valor agregado de 1.96 billones de pesos en 2021: aproximadamente 12% de ese valor corresponde al sector primario (agropecuaria, minería y otras actividades extractivas), 45% al sector secundario (manufactura) y 43% al sector terciario (servicios y comercio). Estas cifras también dan cuenta del perfil productivo de la economía quilichagüense. Esto quiere decir, además, que el ingreso anual promedio (per cápita) en Santander de Quilichao es cercano a los \$17.000.000. De la misma forma, aproximadamente el 14% del ingreso municipal corresponde a los recursos financieros.

Población

Con base en los registros del Censo de Población de 2018, el DANE proyecta que para 2024 hay 118.031 habitantes en Santander de Quilichao. Entre ellos, 53.856 residen en la cabecera urbana y 64.175 están en los centros poblados y zona rural dispersa. Para 2027 se proyecta que serán 121.292 los habitantes del municipio, con la población en zona rural creciendo ligeramente más rápido. Las inversiones en infraestructura vial, energética, educativa y cultural, deportiva, de salud y de vivienda (Pilar 6) son congruentes con esta distribución espacial de la población.

 Agencia Nacional de Minería	GENERACIÓN DE TÍTULOS MINEROS	CÓDIGO: MIS3-P-008-F-003
	FORMATO	VERSIÓN: 2
	INFORME SOCIAL	FECHA VIGENCIA: 03/sept./2024

Perfil demográfico

Año	Población Total	Zona Urbana	Zona Rural	Indígena	NARP
2024	118.031	53.856	64.175	32.429	27.766
2027	121.292	54.689	66.603	33.578	28.607
2031	125.139	55.859	69.280	34.860	29.578
2035	128.533	56.884	71.649	35.994	30.434

Proyecciones de población de Santander de Quilichao 2024-2035; incluye el total y la distribución por localización geográfica y por identificación étnica y/o racial. Elaboración GC-PDM con datos del DANE.

Fuente: Plan de Desarrollo Municipal “QUILICHAO SOMOS TODOS” 2024 – 2027:

Como se puede observar en la tabla, la población del municipio tiene un fuerte componente de diversidad étnico-racial. En concreto, aproximadamente la mitad de la población del municipio se reconoce como perteneciente a comunidades indígenas o de negros, afrocolombianos, raizales y palenqueros. Cabe anotar que estas estadísticas han sido foco de algunos cuestionamientos, por lo que no es descabellado asumir que los porcentajes de población identificada como perteneciente a minorías étnicas corresponden a valores mínimos. En respuesta a este hallazgo, “Quilichao Somos Todos” se propone fortalecer los instrumentos de gobernanza de las minorías étnicas y de los campesinos del municipio (Pilar 3).

Desde un enfoque generacional, la población de Santander de Quilichao es relativamente joven. No obstante, se presenta en las dos últimas décadas una reducción importante en las tasas de natalidad. A partir de la observación de las pirámides poblacionales, a continuación se puede concluir que el municipio experimentará la mejor parte del llamado bono demográfico entre 2024 y 2034.

Lugares de interés ambiental

Según información del Plan de Desarrollo Municipal 2024 – 2027, la variable más preocupante tiene que ver con la protección del recurso hídrico. En este sentido, los desafíos incluyen la gestión eficiente de los afluentes que abastecen la parte alta del Río Quilichao, la protección de la red de humedales y quebradas que irrigan el casco urbano y sus alrededores (Quebrada Aguas Calientes, Quebrada Agua Clara y Quebrada Gavito; y Humedal La Samaria, Humedal La Esperanza, Humedal Bello Horizonte, Humedal Niño Jesús de Praga, Humedal Ana Josefa Morales de Duque, Humedal Fernández Guerra y Humedal El Limonar), y un mejor manejo de los vertimientos y aguas residuales. Adicionalmente, una tendencia que no puede escapar a la planeación municipal es que más de dos terceras partes del suelo del municipio (68%) tiene coberturas artificializadas o está sobreexplotado.

 Agencia Nacional de Minería	GENERACIÓN DE TÍTULOS MINEROS	CÓDIGO: MIS3-P-008-F-003
	FORMATO	VERSIÓN: 2
	INFORME SOCIAL	FECHA VIGENCIA: 03/sept./2024

En ese mismo sentido, cerca del 80% de los suelos del municipio presentan erosión moderada o severa. En correspondencia con lo último, las macrometas de desarrollo agropecuario y comercial en “Quilichao Somos Todos” incluyen la promoción de un enfoque de mínimo impacto ambiental y de iniciativas ciudadanas de buenas prácticas ambientales (Pilar 4).

Efectivamente, la subcuenca del Río Quilichao, que desemboca en el Río Quinamayó luego de atravesar el casco urbano de Santander de Quilichao, es de importancia estratégica para el suministro de agua para consumo humano y para actividades económicas en el municipio. En este sentido, es importante mencionar que los monitoreos de calidad de las fuentes hídricas adelantados por la Corporación Regional del Cauca durante el 2019 indican que tanto el Río Quinamayó como el Río Quilichao sufren presiones considerables a su estabilidad por cuenta de la contaminación. Por otro lado, el SIGAM identifica un deterioro acelerado en la calidad de las aguas de la Quebrada Agua Clara por cuenta de la presencia de granjas porcícolas y avícolas, vertimientos de aguas residuales domésticas sin tratamiento y vertimientos de escombros. Y por último, las comunidades rurales campesinas e indígenas que habitan en la parte baja de la Quebrada La Chapa reclaman de la administración municipal mayores controles sobre los vertimientos de aguas por parte de unidades productivas, especialmente de aquellas vinculadas al cultivo de yuca y su transformación en almidón.

En razón a todo lo anterior, cabe anotar que “Quilichao Somos Todos” incluye como macro metas centrales la formulación del nuevo Plan de Ordenamiento Territorial (Pilar 1), que debe regular la articulación de todos los actores e instrumentos para la gestión de recursos naturales. Adicionalmente, el PDM también establece la actualización del Plan Municipal para la Gestión del Riesgo de Desastres (Pilar 5) y la realización de un diagnóstico y un plan de intervenciones en los determinantes ambientales del municipio que permita, entre otras, la revisión y actualización del Plan Institucional de Gestión Ambiental (Pilar 5).

Por último, en cuanto a las oportunidades que tiene el municipio en lo ambiental, vale la pena insistir en que la complejidad de su geografía física ilustra su posición como punto de confluencia de la diversidad regional. El municipio está incorporado al **Sistema Nacional de Áreas Protegidas** principalmente gracias a la Reserva Natural Municipal Cerro Munchique, que ocupa un área de 836 hectáreas en jurisdicciones de las veredas Guayabal y Pavitas. Así mismo, hay siete Reservas Naturales de la Sociedad Civil en la parte alta del Río Quilichao (cada una con un área alrededor de 3 hectáreas) y otras tres en el nororiente del municipio, hacia los límites con el municipio de Caloto. Considerando lo anterior, el actual PDM establece acciones para inventariar y caracterizar los activos ambientales del municipio y para crear el Sistema Local de Áreas Protegidas (Pilar 5). Estos esfuerzos se articulan además con diversas acciones de la macrometa de desarrollo turístico (Pilar 4).

Contexto minero del municipio

 Agencia Nacional de Minería	GENERACIÓN DE TÍTULOS MINEROS	CÓDIGO: MIS3-P-008-F-003
	FORMATO	VERSIÓN: 2
	INFORME SOCIAL	FECHA VIGENCIA: 03/sept./2024

La actividad minera se centra en la extracción de oro y otros metales preciosos. En este territorio la ilegalidad de la minería ha afectado gravemente a comunidades indígenas como las del resguardo de Canoas que han mostrado inconformidad frente a la ilegalidad de la actividad, e incluso han tomado acciones como tapar excavaciones en el pasado.

Contexto resguardo indígena de Canoas: Es una comunidad Nasa, organizada desde 1971 y se encuentra ubicada al oriente del municipio. “Limita por el norte con el 25 corregimiento de San Pedro y las veredas Dominguito y El Tajo; al sur con el resguardo de Munchique Los Tigres y las veredas del Arbolito, Nueva Colombia y el río Mondomo; al oriente limita con el resguardo de Munchique, Los Tigres y al occidente con las veredas de Alto Santana, San Jerónimo y el río Mondomo” (Zuñiga, Caldero y Largo, 2021).

En la historia de su actividad económica, se han dedicado a la agricultura (café, caña y piña), además de practicar el barequeo artesanal anteriormente, y ahora ha iniciado procesos para explorar la minería legalmente. Además, este resguardo cuenta con una Guardia Indígena. En temas de orden público, han sido víctimas del conflicto armado recientemente.

En el último tiempo, la comunidad indígena ha comenzado trámites con la Agencia Nacional de Minería (ANM) para obtener el derecho de prelación sobre sus tierras. Esto les permitiría controlar directamente la explotación minera dentro del resguardo.

Dentro del municipio existen varias fuentes hídricas, una de ellas es el río Güengüé, y probablemente quebradas dentro de la vereda Tres Quebradas u otras fuentes como El Pastuso y Andaluz.

Por otro lado, la comunidad afro Consejo Comunitario de Zanjón de Garrapatero, también ha sido afectada debido a las dinámicas sociales que trae consigo la minería ilegal. El consejo comunitario se encuentra en la vereda Mazamorrero del municipio y está compuesta por 605 familias y un total de 2,958 personas.

Frente a la minería ilegal se denuncia que en algunas ocasiones mineros han sido víctimas de accidentes fatales, como sucedió en Agualimpia de la vereda San Antonio, donde fallecieron cinco de ellos tras la caída de uno de los túneles de la mina ilegal. Así mismo, en 2014 también se reportó un accidente de 13 mineros, los cuales perdieron la vida, igualmente en una mina ilegal.

Situaciones de orden público relevante.

El municipio de Santander de Quilichao ha sido víctima histórica del conflicto armado, siendo atacados y vulnerados por diversos grupos al margen de la ley con el paso del tiempo. Las FARC y otros grupos insurgentes desde los años 2000 están presentes dentro del territorio. Sin embargo, es el ELN y la GAPF quienes actualmente se disputan y operan dentro de este.

 Agencia Nacional de Minería	GENERACIÓN DE TÍTULOS MINEROS	CÓDIGO: MIS3-P-008-F-003
	FORMATO	VERSIÓN: 2
	INFORME SOCIAL	FECHA VIGENCIA: 03/sept./2024

De acuerdo con las cifras de la Unidad para la Atención y Reparación Integral a las Víctimas, en Santander de Quilichao hay registradas 11.251 personas como víctimas del conflicto armado. (Observatorio de territorios étnicos, S.F)

Como evento reciente, según el portal Infobae, el 5 febrero del 2025 se registró una fuerte explosión en el municipio, la cual destruyó casas y locales comerciales. Este dice que “Según la información conocida de forma preliminar, hombres a bordo de una motocicleta se acercaron a uno de los restaurantes de la zona y arrojaron un artefacto explosivo que detonó pocos segundos después”, lo que puede dejar ver presencia de actores armados activos dentro del territorio, los cuales acuden a actos terroristas con el fin de imponer su poder allí.

Además, expone el mismo artículo que actualmente se encuentran múltiples grupos armados que se disputan el poder del municipio, poniendo al territorio en un “estado de alerta constante”.

Por la misma razón mencionada anteriormente, la defensoría del pueblo en agosto de 2024 denunció que dentro del territorio se ve el reclutamiento forzado de niñas, niños y adolescentes. Por otro lado, esta misma institución en 2023 emitió una alerta temprana sobre este municipio en donde se publicó que “El escenario de riesgo está fundamentado en las acciones de “contención” que estarían llevando a cabo las columnas móviles Dagoberto Ramos y Jaime Martínez, facciones disidentes de las antiguas FARC-EP pertenecientes al CCO, para detener el avance de la facción disidente Segunda Marquetalia. Esta última agrupación estaría expandiéndose a estos territorios en asocio o alianza con el ELN, lo que ha provocado acciones bélicas entre estos grupos armados ilegales y la intervención militar del Estado mediante unidades del Ejército Nacional, que también se enfrentan a dichos grupos ilegales. Acciones que en su mayoría se desarrollan en medio o en cercanía a la población civil y, por ende, han sido susceptibles de causar afectaciones serias a esta y sus bienes” (Alerta temprana de inminencia1 N° 036-23).

Debido a su contexto geográfico y su riqueza natural, Santander de Quilichao actualmente es víctima de crimen organizado, el cual se dedica al microtráfico, narcotráfico y a la minería ilegal, dejando como resultado graves faltas los D.D.H.H de las comunidades que habitan el territorio.

El municipio ha vivido recientemente diversos hechos de violencia como masacres dentro del resguardo Canoas, civiles que son asesinados en medio de fuegos cruzados, o actos terroristas como el mencionado anteriormente.

3. Actividad minera

Catastro Minero – Municipio de Santander de Quilichao - Cauca “La ANM tejiendo territorios por una minería para la vida”


 Agencia Nacional de Minería	GENERACIÓN DE TÍTULOS MINEROS	CÓDIGO: MIS3-P-008-F-003
	FORMATO	VERSIÓN: 2
	INFORME SOCIAL	FECHA VIGENCIA: 03/sept./2024

Descripción	Cantidad
Títulos mineros	03
Solicitudes vigentes (en proceso de evaluación técnica, ambiental, jurídica y económica)	18
Propuestas de contrato de concesión viabilizadas técnica, ambiental, jurídica y económicamente	01

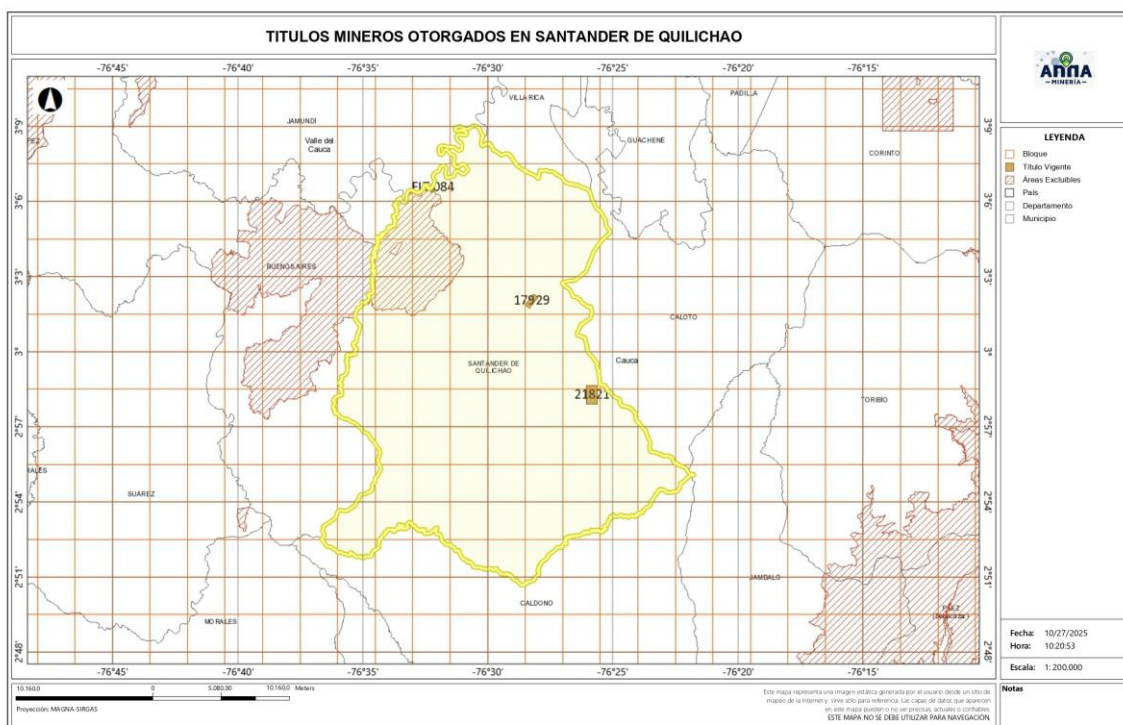
El jueves 27 de marzo de 2025, se desarrolló en el municipio de Santander de Quilichao el espacio de coordinación y concurrencia, reunión en la cual la Agencia Nacional de Minería socializó a los funcionarios de la administración municipal el estado de la actividad minera en el territorio, indicando la ubicación geográfica de los títulos mineros que se encuentran otorgados actualmente en el territorio con su respectiva información general como nombre del titular y minerales para el cual fue otorgado el título minero. De igual manera, se socializó la información de la totalidad de las solicitudes o propuestas mineras que se encuentran radicadas en el territorio, indicando finalmente cuáles de estas solicitudes radicadas en el territorio se encuentran viabilizadas, es decir que a la fecha de la ejecución del espacio de coordinación y concurrencia cuentan con aprobación por parte de la ANM de las evaluaciones técnicas, económicas, jurídicas y de evaluación de certificado ambiental, para el caso de Santander de Quilichao solo una solicitud está viabilizada para APM.

Títulos mineros en el municipio

Placa	Título estado	Modalidad	Municipio	Área Ha.	Clasificación minería	Etapas	Titulares	Minerales
FLT-084	Activo	Contrato de concesión (I 685)	Santander de Quilichao, Jamundí	13,8268	Pequeña	Explotación	(90962) Agregados y Triturados Quilichao S.A.S.	Arenas arcillosas, arenas feldespáticas, arenas industriales, arenas silíceas, gravas, recebo
21821	Activo	Licencia de explotación	Santander de Quilichao	108,2019	Pequeña	Explotación	(53201) Xiomara Sadovnik Pardo	Arenas arcillosas, arenas feldespáticas, arenas industriales, arenas silíceas, gravas, recebo

 Agencia Nacional de Minería	GENERACIÓN DE TÍTULOS MINEROS		CÓDIGO: MIS3-P-008-F-003
	FORMATO		VERSIÓN: 2
	INFORME SOCIAL		FECHA VIGENCIA: 03/sept./2024

Placa	Título estado	Modalidad	Municipio	Área Ha.	Clasificación minería	Etapas	Titulares	Minerales
17929	Activo	Contrato de concesión (I 685)	Santander de Quilichao	41,2011	Mediana	Explotación	(15468) Ladrillera Meléndez S.A.S.	Arcilla común (arcilla cerámica), arcilla miscelánea, arcillas, arcillas refractarias, bentonita, caolín.



Títulos mineros en Santander de Quilichao / Cauca. Anna Minería, 2025.

Durante el espacio de coordinación y concurrencia con la administración municipal y los espacios con comunidades desarrollados en el municipio, se ha mencionado que los títulos mineros otorgados en el municipio de Santander de Quilichao, Cauca, cuentan con los permisos requeridos para iniciar actividades de extracción y comercialización de minerales, esto es que han surtido la etapa contractual de exploración y construcción y montaje, tienen Programa de Trabajos y Obras aprobado por parte de la ANM y licencia ambiental otorgada por la Corporación ambiental competente.

Propuestas vigentes

 Agencia Nacional de Minería	GENERACIÓN DE TÍTULOS MINEROS		CÓDIGO: MIS3-P-008-F-003
	FORMATO		VERSIÓN: 2
	INFORME SOCIAL		FECHA VIGENCIA: 03/sept./2024

No.	Placa	Modalidad	Municipio	Área Ha.	Titulares	Minerales
1	NJ9-09061	Solicitud de legalización	Santander de Quilichao	216,8425	(49323) Nancy Martínez Burbano	Arcilla común (arcilla cerámica), arcilla ferruginosa, arcilla miscelánea, arcillas caoliníticas, arcillas refractarias, caolín.
2	NHN-16021	Solicitud de legalización	Santander de Quilichao	88,7059	(48791) Álvaro Zamora Arrechea, (43038) Héctor Alcalá Zamora Arrechea, (42913) Rodrigo Alberto Zamora Arrechea	Arenas, gravas, recebo
3	ODO-10281	Solicitud de legalización	Santander de Quilichao	12,3192	(15857) Jorge Eliecer Zapata	Arenas, gravas, recebo
4	NKQ-16521	Solicitud de legalización	Caloto, Santander de Quilichao	119,4812	(49936) Luz Mireya Pardo Orozco	Arcillas, arenas, caolín, gravas, recebo.
5	510754	Contrato de concesión diferencial	Santander de Quilichao	91,1666	(42064) Carlos Alberto Gallego Bermúdez	Minerales de oro y sus concentrados
6	ARE-TDC-17311	Área de reserva especial	Santander de Quilichao	60,369	(55755) Félix Ángel Vásquez, (55753) José Manuel Vásquez, (55751) José Willington Larrahondo, (55752) Juan Bautista Serna Vásquez, (55754) Nidia Meris Vásquez, (55756) Saulo Vásquez Vásquez	Arcillas, caolín
7	ARE-211	Área de reserva especial	Santander de Quilichao	69,3685	(73536) Walter Gaitán Rondón, (73543) William Gaitán Rondón	Caolín

 Agencia Nacional de Minería	GENERACIÓN DE TÍTULOS MINEROS		CÓDIGO: MIS3-P-008-F-003
	FORMATO		VERSIÓN: 2
	INFORME SOCIAL		FECHA VIGENCIA: 03/sept./2024

No.	Placa	Modalidad	Municipio	Área Ha.	Titulares	Minerales
8	505565	Contrato de concesión (I 685)	Santander de Quilichao	145,3593	(19704) Suministros de Colombia S.A.S.	Arcillas
9	NJ8-08441	Solicitud de legalización	Santander de Quilichao	70,215	(48205) Fredy Collazos Viscués, (48206) Gustavo Collazos Viscués, (40071) Rubén Collazos Dizu	Arcillas, arcillas caoliníticas, caolín
10	508259	Contrato de concesión (I 685)	Santander de Quilichao	1156,848	(34471) Resguardo Indígena Canoas	Arcillas
11	NFK-08281	Solicitud de legalización	Santander de Quilichao	271,0277	(16990) Ramón Antonio Sadovnik Sánchez	Arcillas, arenas, gravas, recebo
12	SJ9-14291	Contrato de concesión (I 685)	Santander de Quilichao, Jamundí	92,3885	(48909) Eduardo Suárez Cortes	Arenas (de río), gravas (de río)
13	QFQ-08161	Contrato de concesión (I 685)	Buenos Aires, Santander de Quilichao	3391,12	(60528) Nacional de Minerales Y Metales SAS	Minerales de oro y sus concentrados, minerales de plata y sus concentrados, minerales de platino (incluye platino, paladio, rutenio, rodio, osmio) y sus concentrados.
14	509049	Contrato de concesión diferencial	Santander de Quilichao, Jamundí	77,6046	(92255) Gustavo Adolfo Rivera Salazar	Arenas (de río)
15	511797	Contrato de concesión diferencial	Santander de Quilichao, Jamundí	91,1523	(100812) Productiva S.A.S.	Arenas (de río), gravas (de río), minerales de hierro y sus concentrados, minerales de oro y sus concentrados, minerales de plata y sus concentrados, minerales de platino (incluye platino, paladio, rutenio, rodio, osmio) y sus concentrados, minerales de titanio y sus concentrados

 Agencia Nacional de Minería	GENERACIÓN DE TÍTULOS MINEROS		CÓDIGO: MIS3-P-008-F-003
	FORMATO		VERSIÓN: 2
	INFORME SOCIAL		FECHA VIGENCIA: 03/sept./2024

No.	Placa	Modalidad	Municipio	Área Ha.	Titulares	Minerales
16	RDD-12071	Contrato de concesión (Ley 685)	Santander de Quilichao, Jamundí	73,9139	(60193) Lorena Figueroa Gómez	Arenas (de río), gravas (de río)
17	ARE-510660	Área de reserva especial	Santander de Quilichao, Jamundí	123,1821	(97245) José Alfonso Mosquera Córdoba	Arenas
18	509953	Contrato de concesión diferencial	Santander de Quilichao, Jamundí	56,6659	(87322) 3mar Agroindustrial & Cia SAS	Arenas (de río), gravas (de río)

De las dieciocho (18) propuestas radicadas en el municipio de Santander de Quilichao, Cauca, tres (3) corresponden a procesos de formalización de la actividad minera tradicional a través de la figura jurídica de Área de Reserva Especial, seis (6) a través de Solicitud de Legalización de minería, y cinco (5) propuestas de contrato de concesión Ley 685, y cuatro (4) propuestas de contrato de concesión con requisitos diferenciales. Los principales grupos de minerales para los cuales se han radicado propuestas o solicitudes en el municipio son arenas, gravas y arcillas.

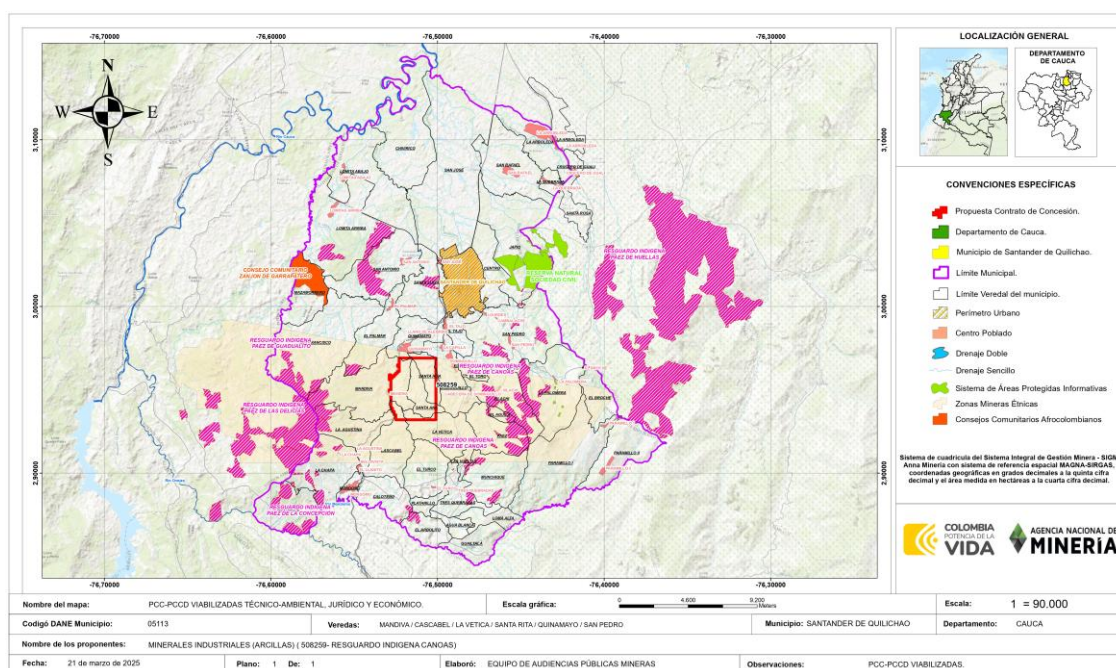
Las propuestas radicadas en el municipio se encuentran enmarcadas entre pequeña, mediana y gran minería, lo anterior de acuerdo con lo establecido en el Decreto No.1666 de 2016 *"Por el cual se adiciona el Decreto Único Reglamentario del Sector Administrativo de Minas y Energía, 1073 de 2015, relacionado con la clasificación minera"*, que en su Artículo 2.2.5.1.5.4 Clasificación de la minería en pequeña, mediana y gran escala en etapa de exploración establece:

CLASIFICACIÓN	No. HECTÁREAS
Pequeña	Menor o igual a 150
Mediana	> a 150, <= 5000
Grande	> a 5,000, <= 10,000

Propuestas viabilizadas para APM

 Agencia Nacional de Minería	GENERACIÓN DE TÍTULOS MINEROS		CÓDIGO: MIS3-P-008-F-003
	FORMATO		VERSIÓN: 2
	INFORME SOCIAL		FECHA VIGENCIA: 03/sept./2024

Propuesta	Placa	Fecha radicado	área	Escala	Departamento	Municipio	Mineral	Solicitante
PCC	508259	Aug 15, 2023	1156,8479	Mediana	Cauca	Santander de Quilichao	Arcillas	(34471) Resguardo indígena Canoas



Solicitud viabilizada en Santander de Quilichao / Cauca. Anna Minería, 2025.

4. Informe narrativo de la implementación del procedimiento en el territorio

El proceso participativo realizado en el municipio de **Santander de Quilichao** se inició en febrero del 2025 y contó con la participación total de 46 personas así: 15 representantes de entidades territoriales, 31 personas de la comunidad y (5) personas representantes del proponente, que es una figura colectiva, el resguardo Canoas. De esta manera se avanzó en la implementación del procedimiento para llegar al espacio de la Audiencia Pública Minera garantizando la participación informada de actores interesados.

Fases del procedimiento:

 Agencia Nacional de Minería	GENERACIÓN DE TÍTULOS MINEROS	CÓDIGO: MIS3-P-008-F-003
	FORMATO	VERSIÓN: 2
	INFORME SOCIAL	FECHA VIGENCIA: 03/sept./2024

- **Fase1: Aproximación al territorio.** Se llevó a cabo la semana **del 24 de febrero de 2025** y tuvo como objetivo principal dar inicio al procedimiento de Audiencias Públicas Mineras en el municipio de **Santander de Quilichao, Cauca**. Durante este primer acercamiento, se establecieron espacios de diálogo con autoridades territoriales, autoridades propias de comunidades étnicas, solicitantes de la propuesta de contrato de concesión minera viabilizada en el municipio, con el fin de identificar la ubicación de los polígonos solicitados y levantar información clave del municipio, que permita el desarrollo de actividades proyectadas durante el procedimiento.
- **Fase 2: Coordinación y concurrencia, diálogo y participación ciudadana.** Se desarrolló en dos momentos. Durante la semana del **27 de marzo de 2025**, la semana del **07 de abril de 2025**. El objetivo principal fue realizar la reunión de Coordinación y Concurrencia con las autoridades territoriales, que tuvo lugar **el jueves 27 de marzo de 2025**. En este espacio se presentaron las áreas restringidas, gestión de amenazas de riesgo, el uso del suelo y presencia de grupos étnicos. Adicionalmente, durante esta fase se desarrollaron ejercicios de diálogo y participación ciudadana con las comunidades ubicadas en las áreas de influencia de los posibles proyectos mineros.
- **Fase 3: Pedagogía y diálogo social:** se llevó a cabo entre el 19 al 23 de mayo y la semana del 24 al 27 de junio y tuvo como objetivo facilitar espacios de diálogo entre proponentes y comunidades impactadas por los posibles proyectos mineros con el fin de entablar una escucha activa entre los actores buscando posibles preacuerdos antes del desarrollo de la audiencia pública minera. A su vez, abrir espacios de pedagogía para dar respuesta a las inquietudes planteadas por los diferentes actores y diálogos amplios con la comunidad interesada.
- **Fase 4: Audiencia Pública Minera:** la APM se llevará a cabo el 14 de noviembre del 2025, a las 8:00 a.m. **en el Resguardo Indígena Canoas – sede del Cabildo, vereda Páez, en el municipio de Santander de Quilichao, Cauca**. Las Audiencias son el mecanismo de participación ciudadana fundamentada en el artículo 259 del Código de Minas, mediante el cual la Agencia Nacional de Minería o quien esta delegue, abre espacio de diálogo con la comunidad en general, el(los) proponente(s), las organizaciones sociales, las entidades públicas y privadas y demás interesados, para dar a conocer la información detallada de las propuestas de contrato de concesión minera. A la vez se realiza la preparación previa de la APM realizando una mesa de trabajo, donde se concilian las necesidades que se requieren para el desarrollo de las mismas; participando los diferentes actores que asistieron durante todo el proceso de la implantación del procedimiento.

Primera fase: Aproximación al territorio 24 de febrero de 2025

- **24 de febrero de 2025**

 Agencia Nacional de Minería	GENERACIÓN DE TÍTULOS MINEROS	CÓDIGO: MIS3-P-008-F-003
	FORMATO	VERSIÓN: 2
	INFORME SOCIAL	FECHA VIGENCIA: 03/sept./2024

El día 24 de febrero de 2025, el equipo de APM se encontró con parte de la comunidad del resguardo Delicias Canoas, con 16 personas asistentes líderes de los diferentes procesos del resguardo, entre los que se destaca la participación del alcalde del cabildo, el alguacil, la guardia indígena, equipo jurídico, el cabildo ambiental y el Gobernador.

En este espacio de encuentro el equipo APM realizó una presentación sobre quién es y qué hace la ANM como entidad del Estado, se procedió a explicar quién puede hacer una solicitud minera en el país, haciendo énfasis que la solicitud que a esa fecha se encontraba viabilizada es de una Propuesta de Contrato de Concesión Minera solicitada como parte del ejercicio del derecho de prelación al que accedió la comunidad para contar a la fecha con la solicitud viabilizada para el posible otorgamiento de títulos mineros. Una vez finalizada la presentación, se procedió a explicar sobre el procedimiento de Audiencias Públicas Mineras y la parte contractual, de esta manera se explicó que este primer encuentro hacía referencia a la fase I de acercamiento con el territorio. Del espacio se acordó con el Gobernador la ruta de diálogo para la implementación de las siguientes fases, en las que se acordó lo siguiente:


1. Se realizarían 3 jornadas de diálogo con las comunidades del Cabildo.
2. El Gobernador se encargaría de socializar la propuesta con el CRIC y realizaría la invitación para que participaran en uno de los espacios de diálogo en la implementación de las fases II para recoger las inquietudes, necesidades y expectativas y la III para poder realizar pedagogía sobre el proceso minero y hacer acuerdos previos a la Audiencia Pública Minera.
3. Se acordó que para la semana del 25 – 28 de marzo se realizarán los nuevos encuentros.

- **25 de febrero de 2025**

El día 25 de febrero del 2025, el equipo se encontró con la administración municipal de Santander de Quilichao. Al espacio llegó la alcaldesa encargada, participó el Personero municipal, hubo representación del Concejo municipal y representantes del Cabildo indígena de Delicias Canoas en representación del Gobernador.

En este espacio se realizó la presentación de la ANM como autoridad minera y entidad del Estado en el país y se explicó el proceso a implementar con el procedimiento de Audiencias Públicas Mineras explicando las cuatro fases del procedimiento:

1. Fase I: Acercamiento al territorio.
2. Fase II: Coordinación y concurrencia, diálogo y participación ciudadana.
3. Fase III: Pedagogía y diálogo social.
4. Fase IV: Audiencia Pública Minera.

 Agencia Nacional de Minería	GENERACIÓN DE TÍTULOS MINEROS	CÓDIGO: MIS3-P-008-F-003
	FORMATO	VERSIÓN: 2
	INFORME SOCIAL	FECHA VIGENCIA: 03/sept./2024

Luego de la presentación de las fases y del video del procedimiento, se procedió a mencionar la importancia de concretar la reunión de coordinación y concurrencia y de contar con la participación del alcalde en esta reunión. En el espacio la Alcaldía Municipal manifestó que la reunión sería para el día jueves 27 de marzo a las 9:00 am.

En el encuentro y de acuerdo con el diálogo con la alcaldesa encargada Dra. María Luisa, la actual Secretaria de Gobierno, manifestaron que en este momento en el municipio están migrando del PBOT al POT y procedieron a felicitar a la comunidad por haber tomado la decisión de ejercer su derecho y acceder a la propuesta de contrato minero. De hecho, manifestaron la importancia que tendría esta propuesta como una oportunidad para las juventudes que hoy habitan en el territorio. A su vez manifestaron que la titulación minera es una herramienta y una apuesta que podría aportar a la mejora de las condiciones de vida de quienes hoy habitan esta zona del país. Dentro del espacio hicieron preguntas con relación a la minería de subsistencia y solicitaron que desde la ANM se pueda apoyar en el fortalecimiento de las capacidades del equipo en estos temas para el registro de los mineros que existen hoy en día y promover la asociatividad entre quienes ya están y las buenas prácticas.

Segunda fase: Coordinación y concurrencia, diálogo y participación ciudadana

En esta segunda fase se implementaron varios espacios de diálogo con la comunidad, e igualmente se realizó la reunión de coordinación y concurrencia.

En los apartes que siguen a continuación se detallarán los espacios realizados con sus principales conclusiones y temas abordados, así como lo relativo a la reunión de coordinación y concurrencia.

a. Reunión Coordinación y concurrencia 27 de marzo de 2025:

Reunión de coordinación y concurrencia: En este espacio técnico de diálogo interinstitucional se indicó que la única solicitud viabilizada es la presentada por el resguardo indígena Canoas, de la que se tiene la siguiente información:

N° EXPEDIENTE	508259
GRUPO DEMINERALES	MINERALES INDUSTRIALES (ARCILLAS)
FECHA DE RADICACIÓN	15 AGOSTO DE 2023 (PCC)
PROPONENTE	RESGUARDO INDÍGENA CANOAS

 Agencia Nacional de Minería	GENERACIÓN DE TÍTULOS MINEROS		CÓDIGO: MIS3-P-008-F-003
	FORMATO		VERSIÓN: 2
	INFORME SOCIAL		FECHA VIGENCIA: 03/sept./2024

ÁREA DEFINIDA	1156,8479 HECTÁREAS
UBICACIÓN	SANTANDER DE QUILICHAO – CAUCA / Mandiva, Santa Ana, Santa Rita, La Vetica, Cascabel, Dominguillo y Quinamayo

Respecto de ello, la Alcaldía municipal informó que en el municipio se han adelantado y se están adelantando procesos de formalización de tierras, por lo que recomienda a la ANM que previo al otorgamiento del título minero, verifique si los folios o predios en los que se presentaría el proyecto son objetos de formalización de tierras, en cualquiera de sus modalidades, esto con el fin de evitar que el licenciamiento minero afecte los procesos de formalización y titulación de tierras, destacando que esta información se puede solicitar a la Agencia Nacional de Tierras, quien es la entidad competente para este tipo de procesos.

De otro lado, informa que el municipio de Santander de Quilichao tiene PBOT de 2002 y con este se realizó el estudio de suelos, teniendo en cuenta las condiciones actuales del municipio. De ello se tiene este polígono comprende gran parte de la vereda Santa Ana, parte de la vereda Santa Rita, Mandiva, Cascabel y La Vetica. Las zonas norte y sur del polígono se encuentran en amenaza de deslizamiento. El uso de suelos en la zona norte es agro-marginal, agropecuaria intensiva; las zonas norte y sur del polígono se encuentran en amenaza de deslizamiento. El uso de suelos en la zona norte es agro-marginal, agropecuaria intensiva, en la zona sur es agropecuaria semintensiva y agroforestal. Se destaca que en la parte suroriental del polígono se encuentran las estructuras de acueducto rural que lleva el agua a la vereda de Santa Ana.

La Alcaldía preguntó acerca de los impactos que podría generar el Proyecto, a lo que la ANM respondió que estos análisis se dan en el momento de la elaboración y aprobación del instrumento ambiental, ya que es donde se realizan los estudios de impacto ambiental. Se destaca que lo que se puede hacer por ahora es trasladar las preocupaciones al proponente, dado que la misma comunidad Canoas se podría ver afectada si se intervienen las fuentes hídricas.

b. Diálogo social y participación ciudadana

- **27 de marzo de 2025: Diálogo social y recolección de inquietudes y expectativas de las comunidades Vilachi, San Pedro, El Cóndor y Páez:**

Espacio de diálogo y participación ciudadana para la recolección de inquietudes, necesidades y expectativas de las comunidades de Vilachi, San Pedro, El Cóndor y Páez, del municipio de Santander de Quilichao. En este encuentro con integrantes de esas locaciones, se realizó una presentación de los aspectos generales del procedimiento de Audiencias Públicas Mineras, así

 Agencia Nacional de Minería	GENERACIÓN DE TÍTULOS MINEROS	CÓDIGO: MIS3-P-008-F-003
	FORMATO	VERSIÓN: 2
	INFORME SOCIAL	FECHA VIGENCIA: 03/sept./2024

como de los aspectos particulares que obedecen a la implementación tanto del procedimiento como del enfoque diferencial en este caso particular, ya que es precisamente la comunidad la que, a través del ejercicio de su derecho de prelación, presenta la Propuesta de Contrato de Concesión que se encuentra en trámite en el municipio. Esta particularidad hace que el relacionamiento tenga un enfoque particular y es precisamente lo que se abordó durante el desarrollo del espacio.

En relación con lo anterior, la comunidad manifiesta que es un ejercicio que colectiva y comunitariamente se ha tejido desde hace varios años, y que este es el resultado del trabajo que conjuntamente han construido, con retos y con situaciones que se han presentado; para ellos es muy importante finalmente tener la propuesta viabilizada y que se encuentre en la implementación del procedimiento a puertas de una Audiencia Pública Minera.

Indicaron a su vez, que conocen plenamente al señor Gobernador de Canoas y que a través del liderazgo de la comunidad se ha gestado este proceso.

También manifestaron que esperan que el proyecto traiga consigo progreso y desarrollo a los habitantes de este territorio, ya que tener posibilidad de contar con posibilidades de empleo activará la dinámica económica en las comunidades.

No obstante lo anterior, también señalan que tienen un rol respecto del cuidado del medio ambiente, por lo que les preocupa que se generen impactos ambientales que afecten al territorio y por ende su relación con la pervivencia misma de la comunidad. Por ello, para los participantes del espacio es importante que la comunidad de Canoas conozca de esta preocupación y que se adopten todas las medidas que sean necesarias para poder garantizar el cuidado de las condiciones medioambientales de la zona de forma general y muy especialmente en lo que respecta al cuidado de fuentes hídricas.

Indican que los participantes de este espacio de diálogo no representan a todas las comunidades, por lo que esperan que se desarrollen otras actividades y momentos de diálogo, por lo que la Agencia Nacional de Minería indicó que en efecto se tiene proyectado desarrollar un espacio que involucre habitantes de las áreas correspondientes a: Canoas, Las Vueltas, La Vética, La Rinconada, California, San Rafael, Parnaso, Agua Blanca y Buena Vista; y que adicionalmente se buscará desarrollar un espacio en el que puedan asistir representantes de las comunidades de Munchique, La Concepción, Guadualito y Las Delicias.

El espacio también incluyó la explicación del ciclo minero y en este aparte la comunidad realizó varias preguntas, específicamente relacionadas con la licencia ambiental y los impactos ambientales, por lo que se explicó de forma detallada que será la autoridad ambiental, que para el caso particular es la Corporación Autónoma Regional del Cauca, en el marco de la etapa de

 Agencia Nacional de Minería	GENERACIÓN DE TÍTULOS MINEROS		CÓDIGO: MIS3-P-008-F-003
	FORMATO		VERSIÓN: 2
	INFORME SOCIAL		FECHA VIGENCIA: 03/sept./2024

exploración, la competente para definir si emite licencia ambiental y las condiciones bajo las cuales se ejecutaría dicha licencia.

La comunidad agradeció el espacio y manifestó estar, no solo de acuerdo con el proyecto, sino que lo ven como un avance en materia de garantía de derechos de las comunidades étnicas, porque ya desde el Gobierno Nacional se está dando curso a la consolidación de un trabajo que, como indicaron al inicio del encuentro, llevan tejiendo desde hace mucho tiempo.

A continuación, se presentan las listas de inquietudes, requerimientos y expectativas manifestadas por las comunidades.

Fecha	Placa	Veredas	Comunidad	Inquietudes, requerimientos y aspectos positivos
27 de marzo de 2025	508259	Vilachi, San Pedro, El Cóndor y Paéz	Ejemplo Líderes comunales Resguardo indígena Organización de mujeres Alcaldía municipal	Inquietudes <ul style="list-style-type: none"> A la comunidad le preocupan los daños ambientales que puedan crearse durante el desarrollo del proyecto minero, específicamente un posible impacto en el agua que abastece los acueductos. A la comunidad le preocupa que la seguridad se vea afectada con la llegada del proyecto minero, ya que la actividad podría darles entrada a nuevos actores al territorio, impactando las dinámicas sociales. A la comunidad le preocupan las afectaciones de las vías con el paso de vehículos pesados. A la comunidad le preocupa la deforestación que pueda generar el proyecto minero. A la comunidad le preocupa que, si se llegase a dar el título minero, la actividad afecte o dañe el acueducto que trabaja dentro del polígono solicitado por el proponente.


 Agencia Nacional de Minería	GENERACIÓN DE TÍTULOS MINEROS		CÓDIGO: MIS3-P-008-F-003
	FORMATO		VERSIÓN: 2
	INFORME SOCIAL		FECHA VIGENCIA: 03/sept./2024

Fecha	Placa	Veredas	Comunidad	Inquietudes, requerimientos y aspectos positivos
				<ul style="list-style-type: none"> La comunidad opina que confían en el éxito del proyecto minero, ya que quienes realizan la solicitud son de la misma comunidad. Se hace una invitación a confiar en lo que se construyó conjuntamente. <p>Requerimientos</p> <ul style="list-style-type: none"> La comunidad espera que se cumpla en totalidad el reglamento ambiental construido colectivamente por el resguardo y las juntas. Esperan que dicho reglamento se comparta con quienes realizarán el proyecto. <p>Aspectos positivos</p> <ul style="list-style-type: none"> La comunidad opina que confían en el éxito del proyecto minero, ya que quienes realizan la solicitud son de la misma comunidad. Se hace una invitación a confiar en lo que se construyó conjuntamente. Se espera que se generen oportunidades de empleo.

- Semana del 7 al 11 de abril de 2025.**

Para esta ocasión, el equipo de Audiencias Públicas Mineras intentó gestionar con el señor Gobernador de Canoas un espacio de diálogo en el que se convocara a las comunidades con las que no se ha podido generar un encuentro, a fin de dar continuidad al proceso, sin embargo, por cuestiones de gestión interna de la comunidad y su participación en otros espacios importantes para ellos, el Gobernador manifestó que para esa ocasión no se podría realizar.

- Miércoles 22 de mayo de 2025: Espacio de diálogo, recolección de inquietudes y necesidades.**

 Agencia Nacional de Minería	GENERACIÓN DE TÍTULOS MINEROS	CÓDIGO: MIS3-P-008-F-003
	FORMATO	VERSIÓN: 2
	INFORME SOCIAL	FECHA VIGENCIA: 03/sept./2024

Este espacio de diálogo fue concertado con el señor Gobernador del resguardo de Canoas y el equipo de la ANM se trasladó hasta el departamento del Cauca para garantizar su realización, sin embargo, por cuestiones internas de la comunidad, así como por factores tales como la recolecta de cosecha, actividad importante para sus integrantes, el Gobernador canceló el encuentro en la noche del día martes 22 de mayo. Se indicó por tanto que se estarían gestionando nuevas fechas para poder realizar los encuentros.



c. Tercera fase: Pedagogía y diálogo social

- **Miércoles 10 de septiembre de 2025: Espacio de diálogo con enlace de comunidades étnicas para el municipio.**

Este espacio de diálogo con apoyo de plataforma virtual se gestionó a través de la Secretaría de Gobierno municipal, y tuvo como objeto el compartir la información de las respuestas que entregaron entidades como la ANT y Mininterior. A partir de estas respuestas, la ANM buscó poder verificar con la entidad territorial municipal la habitabilidad en el municipio de las comunidades étnicas mencionadas por la ANT.

Debido a que la Zona Minera Indígena que está declarada en esta zona comprende una dimensión geográfica de varios municipios, este espacio resultó importante para comprender las dinámicas de población y habitabilidad de las comunidades étnicas en la zona comprendida dentro del municipio

 Agencia Nacional de Minería	GENERACIÓN DE TÍTULOS MINEROS	CÓDIGO: MIS3-P-008-F-003
	FORMATO	VERSIÓN: 2
	INFORME SOCIAL	FECHA VIGENCIA: 03/sept./2024

de Santander de Quilichao, así como la cercanía o no al área donde se encuentra la solicitud viabilizada a nombre del resguardo Canoas.

En este espacio se reforzó, por parte del enlace para comunidades étnicas, la importancia que ha tenido el trabajo organizativo en torno a la solicitud minera que el resguardo Canoas presentó en ejercicio de su derecho de prelación.

- **Martes 16 de septiembre de 2025: Espacio de diálogo con autoridad Resguardo Canoas (proponente).**

Este espacio se realizó a través de la plataforma Teams y tuvo como objeto dialogar con el gobernador del resguardo Canoas como representante de la solicitud minera. En el espacio se abordaron temas como la imposibilidad de programar visitas al territorio que ha tenido la ANM por la situación de seguridad y orden público en la zona, así mismo, se dialogó sobre los trabajos comunitarios que había venido trabajando y tenía proyectado seguir trabajando el resguardo en relación con los diálogos comunitarios frente a la propuesta de contrato de concesión minera.


En el espacio se dialogó sobre la posibilidad de realizar un espacio amplio de diálogo con comunidades étnicas y no étnicas aledañas a la solicitud minera, espacio que el resguardo llevaría a cabo de manera autónoma a manera de asamblea, donde invitaría a las comunidades aledañas para buscar construir posibles acuerdos de cara a la Audiencia Pública Minera. Por su parte, la ANM planteó la posibilidad de realizar acompañamiento presencial, siempre y cuando la situación de seguridad así lo permitiera, o por otro lado, acompañar apoyándose en una plataforma virtual. De cualquier manera, el resguardo asumió la organización de este espacio de manera autónoma y con sus formas propias de organización adelantar diálogos que permitan tener un trabajo previo de conversación entre el resguardo y otras comunidades aledañas a la solicitud, para la construcción de acuerdos en la audiencia pública minera que se proyectó para el mes de noviembre.

d. Cuarta fase: Preparación Audiencia Pública Minera

- **Miércoles 8 de octubre de 2025: Espacio interinstitucional preparación audiencia.**

Este espacio de diálogo con la secretaría de gobierno municipal tuvo como objetivo evaluar la posibilidad de realizar la APM en el mes de noviembre de 2025, y así mismo revisar la posibilidad de hacerla en territorio del resguardo indígena Canoas, o en el casco urbano.

Frente a la posibilidad de realizarla en el territorio propio del resguardo indígena Canoas, la Secretaría de Gobierno considera que si bien es la mejor opción a razón de que la del resguardo es la única solicitud minera viabilizada que iría a audiencia pública minera, y comprendiendo el trabajo

 Agencia Nacional de Minería	GENERACIÓN DE TÍTULOS MINEROS	CÓDIGO: MIS3-P-008-F-003
	FORMATO	VERSIÓN: 2
	INFORME SOCIAL	FECHA VIGENCIA: 03/sept./2024

organizativo que esta ha supuesto para la comunidad indígena canoas, también debe contemplarse la situación de orden público, donde se requiere la coordinación y apoyo de la autoridades indígenas del resguardo, la Secretaría de Gobierno y la fuerza pública.

Por otro lado, estaría la opción de realizarla en el casco urbano del municipio, sin embargo, habría que revisar la posibilidad que tienen las comunidades tano del resguardo, como aledañas, de movilizarse y participar en la misma. La fecha para la realización de la APM se proyectó para el 14 de noviembre de 2025.

5. Mapeo de actores

A continuación, se realiza la identificación y caracterización de las 46 personas registradas como participantes del proceso de Audiencias Públicas Mineras en el municipio de Santander de Quilichao, Cauca. Estos actores fueron categorizados como autoridades territoriales, miembros de la comunidad, organizaciones sociales y proponentes para presentar la siguiente información, la cual proviene de las bases de datos oficiales de la implementación del procedimiento.

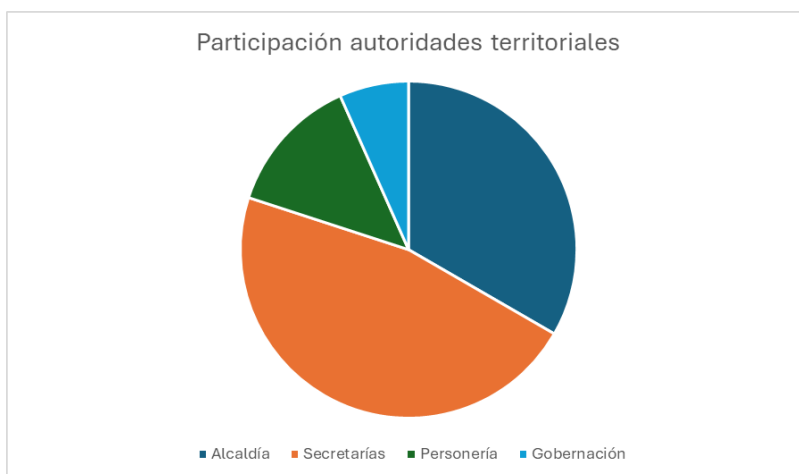
Los participantes del proceso de Audiencias Públicas en el municipio de Santander de Quilichao se encuentran distribuidos de la siguiente manera: 31 participantes de parte de la comunidad interesada que representa un 67% del total de los participantes. 15 participantes pertenecientes a las autoridades territoriales, lo que refleja un 32% del total de los participantes. Por último, 5 participantes corresponden a proponentes, los cuales en este caso corresponden también a participantes de la comunidad Resguardo Indígena de Canoas, sus equipos de trabajo o representantes, un 10% del total de los participantes.



Autoridades territoriales

 Agencia Nacional de Minería	GENERACIÓN DE TÍTULOS MINEROS	CÓDIGO: MIS3-P-008-F-003
	FORMATO	VERSIÓN: 2
	INFORME SOCIAL	FECHA VIGENCIA: 03/sept./2024

En el desarrollo de las actividades que involucran a las autoridades territoriales a lo largo del proceso de Audiencia Pública Minera en el municipio de Santander de Quilichao, se contó con la participación de 15 representantes de organismos del Estado colombiano en las actividades tales como diálogos, reuniones y mesas de trabajo realizadas por la Agencia Nacional de Minería distribuidas de la siguiente manera: En primer lugar, la participación de funcionarios de la alcaldía con 5 participantes en representación de un total del 33.33% del total de los participantes de las actividades. En segundo lugar, con 7 participantes, representando el 46.67% del total de los participantes se encuentran las y los funcionarios y contratistas de secretarías de gobierno y de planeación. En tercer lugar, contamos con la presencia y participación de 2 participantes de parte de la Personería Municipal, lo cual representa un 13.33% del total de los participantes y finalmente, contamos con la participación del Gobernador del resguardo indígena de Canoas, quien representó a la comunidad y a la solicitud minera, representa el 6.67% total de los participantes.

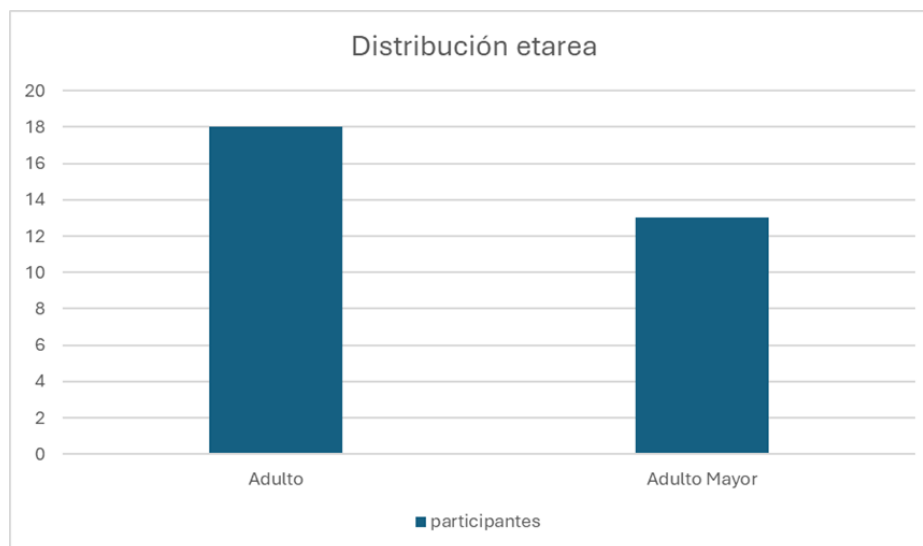


Comunidades

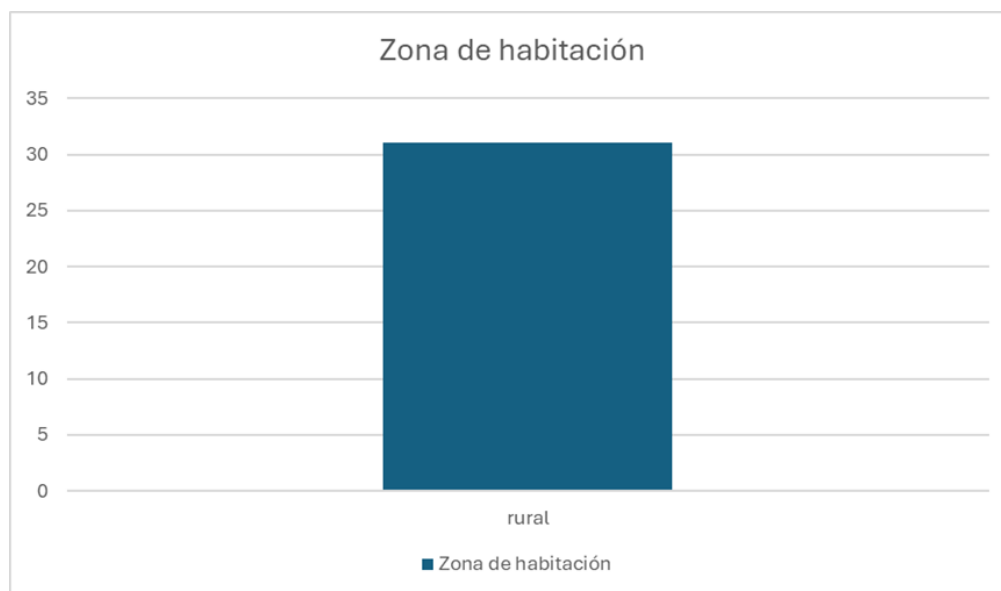
En el desarrollo de los diferentes espacios llevados a cabo por la Agencia en el marco de desarrollo del procedimiento de Audiencias Públicas Mineras en el municipio de Ataco se contó con la participación de un total de 31 miembros de las comunidades de las veredas El Águila, Vilaché, Resguardo Indígena de Canoas, San Pedro, la ayuda de los instrumentos de recolección de información en el territorio fue posible obtener la siguiente información.

En cuanto a la distribución etaria de los participantes del procedimiento de Audiencias Públicas Mineras en el municipio de Santander de Quilichao, Cauca, se puede ver una mayor participación del grupo adulto (27 – 59 años) con 18 participantes, seguido por la población adulta mayor (mayor de 60 años) con 13 participantes.

 Agencia Nacional de Minería	GENERACIÓN DE TÍTULOS MINEROS		CÓDIGO: MIS3-P-008-F-003
	FORMATO		VERSIÓN: 2
	INFORME SOCIAL		FECHA VIGENCIA: 03/sept./2024



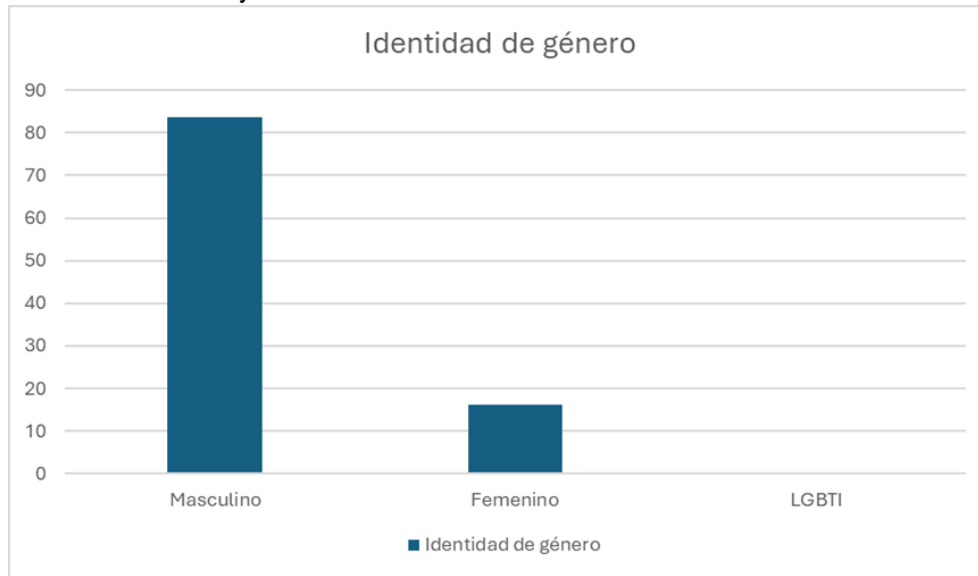
De la recolección de los datos demográficos de las y los participantes de la comunidad se puede obtener la siguiente información respecto de la zona de habitación: del 100% de los participantes, el 100% habita en zona rural.



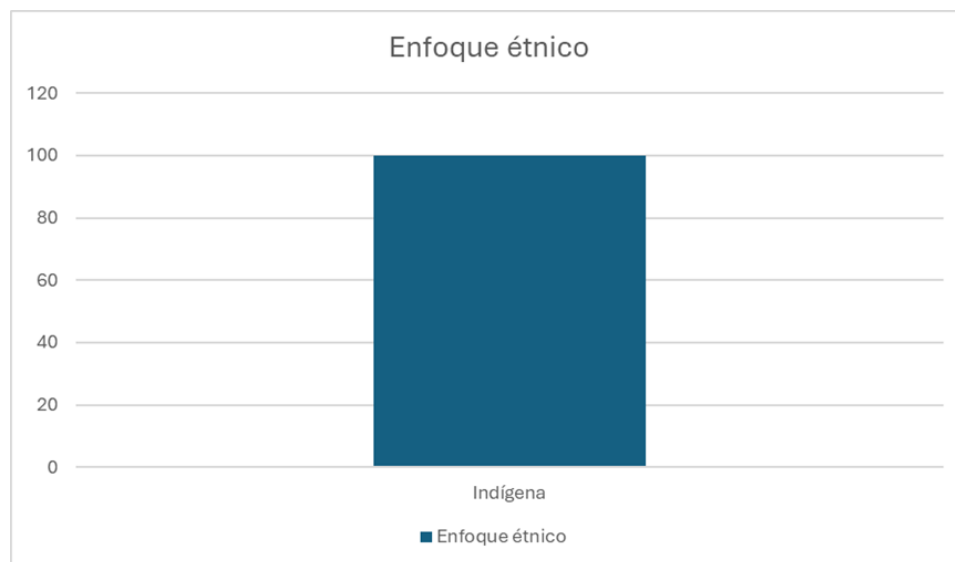
Frente a la identidad de género, de los 31 participantes se evidencia que, 26 se identifican como masculinos, lo que representa el **83,87 %** del total, mientras que 5 se identifican como femeninos, equivalentes al **16,13 %**, se evidencia la ausencia de participantes del procedimiento que se

 Agencia Nacional de Minería	GENERACIÓN DE TÍTULOS MINEROS		CÓDIGO: MIS3-P-008-F-003
	FORMATO		VERSIÓN: 2
	INFORME SOCIAL		FECHA VIGENCIA: 03/sept./2024

identifiquen con la comunidad LGBTI. Dentro de la participación en el procedimiento de Audiencias Públicas Mineras en su mayoría es masculina.

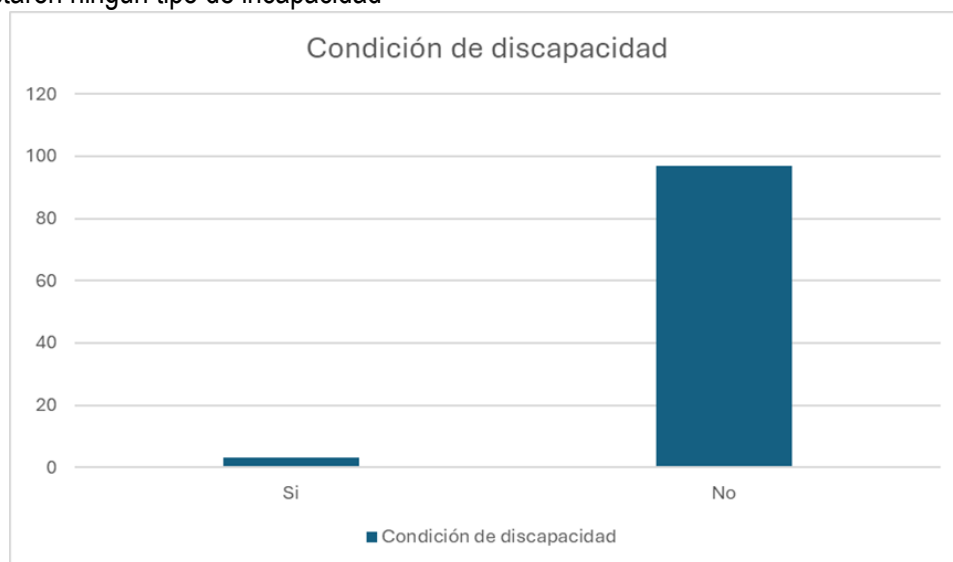


Con relación a la participación de miembros de comunidades de origen étnico, se identifica que la mayoría, representando el 100% (31) de la población que participa en el procedimiento de Audiencias Públicas Mineras en el municipio pertenece y/o se identifica como parte de una comunidad de origen indígena.



 Agencia Nacional de Minería	GENERACIÓN DE TÍTULOS MINEROS		CÓDIGO: MIS3-P-008-F-003
	FORMATO		VERSIÓN: 2
	INFORME SOCIAL		FECHA VIGENCIA: 03/sept./2024

Con respecto a la participación de personas en condición de discapacidad, 3,23% (1) del total de los participantes manifestaron presentar algún tipo de discapacidad mientras que el 96.77% (30) no manifestaron ningún tipo de incapacidad



En lo que respecta a la participación de víctimas del conflicto armado colombiano, durante el desarrollo del procedimiento de Audiencias Públicas Mineras se contó con la participación de 4 personas víctimas del conflicto armado en representación de un 12.90% de los participantes, frente a 27 personas que afirman no ser víctimas del conflicto con una representación del 87.10%.



 Agencia Nacional de Minería	GENERACIÓN DE TÍTULOS MINEROS	CÓDIGO: MIS3-P-008-F-003
	FORMATO	VERSIÓN: 2
	INFORME SOCIAL	FECHA VIGENCIA: 03/sept./2024

De manera que, a partir a partir de estos datos recopilados y contruidos en el transcurso del desarrollo del procedimiento de Audiencias Públicas Mineras en el municipio de Santander de Quilichao, Cauca, se puede concluir que hubo una participación en procedimiento mayoritariamente marcada por la participación de la población masculina, siendo muy poca la participación femenina y/o de otro género identitarios, de población mayoritariamente adulta entre 27 y 60 años, aunque con gran población de adultos mayores, predominantemente habitantes de zonas rurales y mayoritariamente parte de comunidades étnicas, especialmente indígenas. Llama la atención que la mayoría de las personas marcaron no ser víctimas del conflicto armado, cuando este municipio dentro de archivos de conflicto destaca por su historia de violencia.

Tipo	Actor	Caracterización
<i>Comunidad</i>	<i>Comunidades de las veredas Vilanchi, Cóndor, San Pedro y Páez.</i>	No están en oposición al eventual proyecto, pues conocen del mismo a través del trabajo que ha venido adelantando por varios años el resguardo Canoas para realizar la solicitud minera. Sin embargo, manifiestan preocupación porque el acueducto del cual se surten varias veredas se encuentra dentro del polígono de la solicitud. Frente a esto, esperan que el proponente y posible titular se comprometa a cumplir y hacer cumplir a quienes vayan a operar el proyecto el reglamento ambiental que han construido conjuntamente entre JAC y Resguardo.
<i>Autoridad territorial</i>	<i>Alcaldía</i>	La alcaldía ve con preocupación la actividad minera informal y la extracción ilícita de minerales, esto por la afectación ambiental y por el orden público. Ahora, frente a la solicitud minera en cuestión, ven muy positivo que sea de la misma comunidad indígena, pues consideran que puede fortalecerla económicamente y demuestra capacidades organizativas valiosas para la transformación de algunas dinámicas del territorio. En términos ambientales consideran que se debe ser muy rigurosos con la normatividad en este sentido y cuidar los procesos de un eventual proyecto minero para hacer una gestión sostenible.
<i>Proponente</i>	<i>Resguardo Indígena Canoas</i>	Para el Resguardo Indígena Canoas es un logro haber ejercido el derecho de prelación y sacar adelante esta propuesta de contrato de concesión minera; en este sentido, tienen una expectativa alta de poder obtener el título minero, ya que han dispuesto organización y trabajo comunitario para avanzar en este propósito.

 Agencia Nacional de Minería	GENERACIÓN DE TÍTULOS MINEROS		CÓDIGO: MIS3-P-008-F-003
	FORMATO		VERSIÓN: 2
	INFORME SOCIAL		FECHA VIGENCIA: 03/sept./2024

Tipo	Actor	Caracterización
		Consideran que un eventual proyecto minero va a dar lugar a muchas oportunidades para superar condiciones adversas que encuentran en el presente, por un lado en lo económico, generando empleos para los jóvenes de su propia comunidad, y por el otro lado en el fortalecimiento organizativo y comunitario, pues ayudará a mantener alejados a los jóvenes de flagelos que viven hoy como el reclutamiento forzado.
<i>Organizaciones</i>	<i>Comunidades étnicas aledañas</i> <i>Organización de Mujeres</i>	Las comunidades aledañas a la solicitud, aunque tienen preocupaciones, principalmente ambientales, confían en el éxito del proyecto minero, ya que quienes realizan la solicitud son de la misma comunidad de Canoas y a nombre del resguardo. Invitan a confiar en lo que se construyó conjuntamente, y esperan que se generen oportunidades de empleo.

6. Concepto social.

En el marco del procedimiento de Audiencia Pública Minera en el municipio de Santander de Quilichao, Cauca, se dio inicio al proceso de socialización y relacionamiento institucional con una reunión el 24 de febrero de 2025 con asistentes líderes de los diferentes procesos del resguardo, entre los que se destaca la participación del alcalde del cabildo, el alguacil, la guardia indígena, equipo jurídico, el cabildo ambiental y el Gobernador del resguardo.

Así mismo, el día 25 de febrero se realizó una reunión con la alcaldía, donde participaron la alcaldesa encargada, el Personero municipal, y hubo representación del Concejo municipal y representantes del Cabildo indígena de Delicias Canoas en representación del Gobernador. Es de destacar que para la administración es muy valioso el proceso que ha llevado el resguardo canoas, y reconoce el esfuerzo y el capital organizativo que les ha permitido avanzar con esta propuesta minera. Para la administración es de suma importancia articular esfuerzos para un proceso transparente y exitoso, y manifestó su apoyo en el marco del proceso que lleva el resguardo canoas.

Entre los requerimientos más destacados se encuentran: el reconocimiento de sujetos de especial protección como los campesinos, comunidades afro e indígenas; claridad territorial sobre el área de la solicitud; implementación de consulta previa; cuidado de fuentes hídricas; vinculación laboral local sin exclusión por parte de subcontratistas; y el impulso a proyectos productivos que diversifiquen la economía local. También se hizo énfasis en la necesidad de realizar cierres mineros responsables y ecológicos, y en fortalecer la participación de la comunidad en cada fase del procedimiento.

 Agencia Nacional de Minería	GENERACIÓN DE TÍTULOS MINEROS	CÓDIGO: MIS3-P-008-F-003
	FORMATO	VERSIÓN: 2
	INFORME SOCIAL	FECHA VIGENCIA: 03/sept./2024

Es recurrente en todos los actores del territorio que han manifestado algún interés en este proceso de titulación minera, una mirada común sobre la posibilidad que se expresa en este posible proyecto minero, pues siendo llevado a cabo por la misma comunidad del resguardo indígena canoas, se proyecta como una opción real de beneficio en términos de empleabilidad. Esto, según estos actores, es vital en este territorio por la expectativa de que un aumento en la oferta laboral para jóvenes en el territorio reduzca los riesgos de reclutamiento para grupos armados que operan en estos territorios.

Riesgo	Amenaza	Vulnerabilidad	Posibles acciones
Afectación a fuentes hídricas y pérdida de acceso al agua para consumo y agricultura	Actividades mineras en zonas con fuentes hídricas no mapeadas, acueductos comunitarios.	Dependencia de fuentes hídricas locales, baja cobertura de acueducto y condiciones ambientales frágiles.	<ul style="list-style-type: none"> • Fortalecer los ejercicios comunitarios que han adelantado, como el plan ambiental que han trabajado JACs y Resguardo. • Comunidades han señalado preocupación por posible afectación de cuerpos de agua. • Socialización con entidades ambientales. • Incluir la protección y manejo especial de fuentes hídricas en el licenciamiento y realizar monitoreo constante.
Falta de empleo para jóvenes de comunidades étnicas y campesinas.	Pocas opciones de trabajo para jóvenes de comunidades étnicas y campesinas en el territorio.	Jóvenes en edad productiva que tienden a migrar o son vulnerables al reclutamiento por grupos armados.	<ul style="list-style-type: none"> • Continuar fortaleciendo la capacidad organizativa de las comunidades con un proyecto minero con enfoque territorial. • Crear fuentes de empleo digno para jóvenes del territorio. • Organización comunitaria del proyecto minero. • Fortalecer capacidades técnicas de la población joven en el territorio.
Impacto en infraestructura comunitaria y vía/vereda	Deterioro de vías por transporte (volquetas), falta de agua potable y servicios básicos	Infraestructura precaria (acueducto, vías) y cercanía a área de influencia	<ul style="list-style-type: none"> • Coordinación interinstitucional para mantenimiento vial. • Identificar y participar en financiar proyectos de infraestructura comunitaria. • Establecer indicadores de acceso y seguimiento comunitario.